






| | |
|---|--|
|  | <p>Libero Consorzio Comunale di Agrigento (L.R.15/2015) ex Provincia Regionale di Agrigento</p> |
| <p>Denominazione intervento</p> | <p>Lavori per il collegamento tra la SS.189 –SS.118 – SS.115 a servizio dei comuni della montagna "Strada Mare Monti" tratto SS.115. SS.118</p> |
| <p>Localizzazione</p> | <p>Area Sud-Occidentale Sicula – Provincia di Agrigento</p> |
| <p>Nodi stradali di collegamento</p> | <p>SS.115 Nodo Ribera tra Agrigento e Sciacca SS.386 Nodo Bivio Tamburello – San Carlo SS.118 Nodi di Bivona - Santo Stefano Q. - Corleone SS.189 tra i Nodi dei Bivi Tumarrano e Manganaro</p> |
| <p>Viabilità regionale collegata</p> | <p>SS.115 Sud-Occidentale Sicula SS.118 Corleonese Agrigentina SS.386 di Ribera SS.189 Valle del Platani SS.121 Catanese (a Km. 6.00 dal Bivio Lercara)</p> |
| <p>Bacino di utenza</p> | <p>Collegamento aree centrali delle Province di Agrigento, Caltanissetta (versante Tumarrano) e Palermo (versante Platani-Lercara e versante San Carlo-Verdura) alla fascia costiera della Sicilia Occidentale</p> |
| <p>Popolazione servita</p> | <p>Ab. 85.000 circa</p> |
| <p>Province dove ricade l'opera</p> | <p>Agrigento - Palermo</p> |
| <p>Categoria DM 5/11/2001</p> | <p>Tipo F.1- extraurbane locali – Piattaforma m.9.00</p> |
| <p>Lunghezza</p> | <p>Km. 31,5</p> |

-  Viabilità' principali esistente - SS 189, SS 115
-  Viabilità' esistente - SS 118, SS 188, SS 386
-  Viabilità' in progetto "MARE-MONTI" ASSE PRINCIPALE
-  Ramo OVEST SS 386 "Ribera"
-  Ramo EST SS 189 PA- AG Svincolo Tumarrano